ОТЧЕТ

о прохождении пешеходного туристского спортивного маршрута II категории сложности по Центральному и Юго-Восточному Крыму совершенном группой ГБОУ ДО РК ЦДЮТК в период с 13 по 21 июня 2015 года.

Маршрутная книжка №_____

Руководитель группы: Мельник Михаил Леонидович (Р Крым Белогорский р-он,[redacted]

isto9@mail.ru, +7978[redacted]

Маршрутно-квалификационная комиссия Министерства образования и науки, Республики Крым рассмотрела отчет и считает, что маршрут может быть зачтен всем участникам и руководителю II (второй) категорией сложности.

_____

_____

Отчет использовать в библиотеке ГБОУ ДО РК ЦДЮТК

Судья по виду _____/_____

Председатель МКК _____/_____

Штамп МКК

г. Симферополь 2015

Содержание

1. Справочные сведения ……..3
1.1. Общие справочные сведения о маршруте…….3
1.2. Подробная нитка маршрута. ……..3
1.3. Обзорная карта региона с указанием маршрута……4
1.4. Определяющие препятствия маршрута……6
1.5. Ф.И.О., адрес, телефон, факс, e-mail руководителя и участников, их опыт и обязанности в группе…….6
2. Содержание отчета ……7
2.1. Общая идея похода. ……..7
2.2. Варианты подъезда и отъезда и другие полезные сведения…….8
2.3. Аварийные выходы с маршрута и его запасные варианты……..8
2.4. Изменения маршрута и их причины…….8
2.5. График движения……9
2.6. Техническое описание прохождения группой маршрута……10
2.7. Перечень наиболее интересных природных, исторических и др. объектов на маршруте……22
2.8. Дополнительные сведения о походе…….29
3. Копия маршрутной книжки…….32

Справочные сведения

1.1. Общие справочные сведения о маршруте.

Группа туристов ГБОУ ДО РК «ЦДЮТК» (тел. 8-10-380-(652) 27-15-45, факс 8-10-380-(652) 27-64-26, E-mail: crimeauntur@rambler.ru) в составе 10 человек осуществила поход второй категории сложности по пешеходному туризму в пределах горно-лесной зоны Крыма, Юго-Восточной и Центральной части, практически весь поход проходил по главной гряде Крымских гор – яйлам. По административной принадлежности район похода проходил по следующим административным единицам: Белогорский, Симферопольский районы, Феодосийский, Судакский и Алуштинский горсоветы Республики Крым.

Общие справочные сведения о маршруте:

Дисциплина (вид туризма)	Категория сложности маршрута	Протяженность активной части, км	Продолжительность активной части		Сроки проведения
			общая	Ходовых дней	
пешеходный	II	127	9	6	13.06.15-21.06.15

Активная часть маршрута стартовала в п.Щебетовка

1.2. Подробная нитка маршрута.

Запланированная: пос. Щебетовка – ур. Бурук-таш – г. Френк-Мезер – с. Лесное – Т/с – Эски-Юрт – г.Куркушлу-Оба – Т/с Маски – Т/с Ворон – пер. Верхний Шелен – Т/с Верхний Кок-Асан – Т/с Нижний Кок-Асан – р. Тана-Су – Караби яйла – Т/с Восточный Суат – г. Юки-Тепе (1025) – Т/с Партизанская поляна – Долгоруковская яйла – Курган Славы – Т/с Кизил-Коба.

Пройденная: пос. Щебетовка – ур. Бурук-таш – г. Френк-Мезер – с. Лесное – Т/с – Эски-Юрт – Т/с Ай-Серез– Т/с Маски – Т/с Ворон – пер. Верхний Шелен – Т/с Верхний Кок-Асан – Т/с Нижний Кок-Асан – р. Бой-Су – Караби яйла – Т/с Восточный Суат – г. Юки-Тепе (1025) – Т/с Партизанская поляна – Долгоруковская яйла – Курган Славы – Т/с Кизил-Коба.

1.3. Обзорная карта региона с указанием маршрута.

Рис 1. Дни 1 и 2.

Рис 2. Дни 2 и 3.

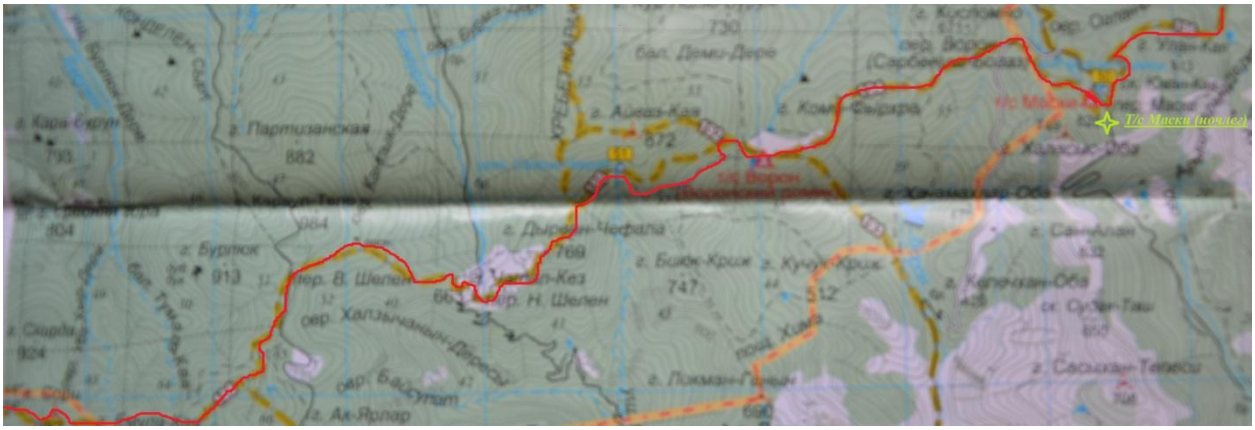

Рис 3. Дни 3 и 4.

Рис 4. Дни 4, 5 (дневка), 6.

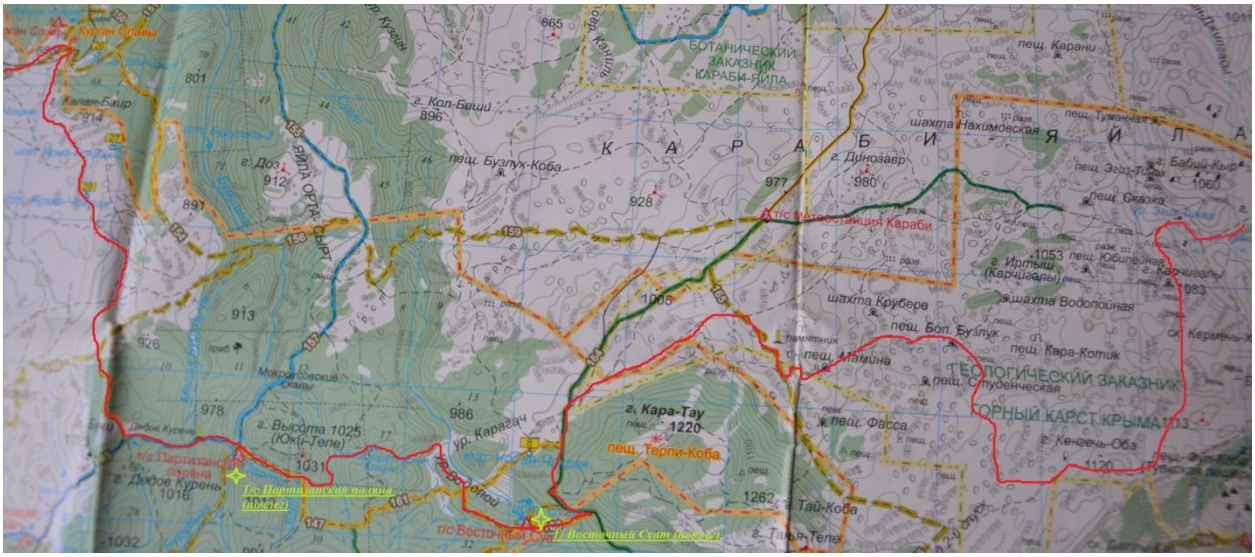

Рис 5. Дни 6,7,8 (дневка), 9.

Рис 6. День 9.

Основой картографического материала является: 1-я и 2-я части карты, либо атлас по горному Крыму масштаб 1:50000 (Союзкарта).

1.4. Определяющие препятствия маршрута

Вид препятствия	Категория трудности	Длина (для протяженных препятствий)	Характеристика препятствия (характер, высота, новизна, наименование и т.п.)	Путь прохождения (для локальных препятствий)
Растительность	н/к	По маршруту		По тропам, небольшие участки по маршруту тропы заросшие
Переправа через реку	1А		Глубина реки 50 см, протяженность 23 м.	Переправа на Т/с Партизанская поляна
Вершина	н/к		Восхождение по тропам	
Пещера	н/к		Спуск до вертикальных участков	

1.5. Ф.И.О., адрес, телефон, факс, e-mail руководителя и участников, их опыт и обязанности в группе.

№ п/п	Ф.И.О	Дата рождения	Место работы, обучения	Домашний адрес	Туристс-кая под-готовка, опыт	Обязон-ности в группе
1.	Мельник Михаил Леондович	[redacted]1991	МКОУ «Ароматновская СШ»	[redacted]	III П.у. Карпаты	Руково-дитель Похода
2.	Крючков Андрей Анатольевич	[redacted]1988	МКОУ «Цветочновская СШ»	[redacted]4	1 степень	Зам.рук. похода
3.	Татали Алиме Энвер къызы	[redacted]1998	МКОУ «[redacted]	[redacted]	I п.у Крым	фотограф
4.	Ткач Евгений Сергеевич	[redacted]1998	МКОУ [redacted]	[redacted]	II П.У. Крым	Краевед
5.	Эбасан Хатидже Рефатовна	[redacted]2000	МКОУ «[redacted]	[redacted]	II П.У. Крым	Зав.хоз
6.	Скандель Эрджан Кемадиныч	[redacted]2000	МКОУ [redacted]	[redacted]	II П.У. Крым	Зав.снар
7.	Димирова Анастасия Сергеевна	[redacted]1998	МКОУ [redacted]	[redacted]	II П.У. Крым	Биолог
8.	Якимова Яна Викторовна	[redacted]2000	МКОУ [redacted]	[redacted]	I степень Крым	Краевед
9.	Абдулин Рэм Русланович	[redacted]1999	МКОУ [redacted]	[redacted]	I степень Крым	Костровой
10.	Корнийчук	[redacted]1999	МКОУ	[redacted]	I п.у Крым	Летописец

	Виолета Олеговна		«[redacted]	[redacted]		

Название и шифр МКК – Маршрутно-квалификационная комиссия Крымского республиканского внешкольного учебного заведения «Центр туризма и краеведения учащейся молодежи».

Шифр МКК – _____

2. Содержание отчета

2.1. Общая идея похода.

Для коллектива МКОУ «Ароматновская СШ», стало уже традицией каждое лето осуществлять категорийное спортивное путешествие, второй год подряд учащиеся нашей школ организовывается поход второй категории сложности по Крымским горам, в этом году поход рассматривается как качественная тренировка перед походом 3 к.с. по Кавказу. Кроме того сроки планируемого похода совпали с проводимым в Крыму очным Чемпионатом Крыма по спортивным туристским походам. Который к слову сказать наш коллектив выиграл.

2.2. Подъезды и другая полезная информация.

Для того, чтобы добраться до п. Щебетовка следует ехать рейсовым автобусом до п. Коктебель или г. Феодосия (проезд 110 руб от с. Ароматное), далее рейсовым бусом до п. Щебетовка (еще 15 руб.), а вот до места старта оз. Бурук-таш уже добираться своим ходом либо же по возможности нанимать местное «такси»

От «Поляны сказок», что у Красных пещер до трассы Ялта Симферополь предстоит пройти 3,5 км по трассе, поскольку рейсовый транспорт в этом направлении не проходит, а уже с трассы до г. Симферополь ходят как троллейбусы так и автобусы рейсового сообщения, цна проезда от 15 руб/троллейбус до 30 руб/бус. Из г. Симферополя можно отправиться в любую интересующую точку Крыма на любом виде транспорта отправляющегося из города.

По маршруту путешествия заповедников нет потому готовить предварительно пропуска нет необходимости, но есть несколько заповедников в которых как правило нет даже лесников, но в них стоит соблюдать обще принятые правила поведения.

2.3. Аварийные выходы с маршрута и его запасные варианты.

На случай аварийной ситуации и схода с маршрута группа могла отправится к ближайшему населенному пункту, поскольку удаленность маршрута от населенных пунктов не высока в связи с относительной простотой Крымских гор. Аварийные азимуты север в первый день маршрута, с. Лесное – второй день, восток третий и четвертый день, север с четвертого по девятый дни.

Т/с Френк-Мезер – дачныйкооператив в ур. Кизил-таш

Т/с Эски-Юрт– *с. Лесное*

Т/с Ай-Серез – Т/с Ворон – *г. Судак*

Т/с Верхний Кок-Асан – *с. Красноселье*

Плато Караби– *с. Межгорье/Пчелиное/Метеостанция Караби*

Т/с Партизанская поляна – *с. Перевальное*

2.4. Изменения маршрута и их причины.

По маршруту были небольшие корректировки связанные с плохим картографическим материалом, а именно группа не вышла на точку г. Куркушлу-Оба, а прошла на стоянку Маски через старую лесовозню дорогу идущую по руслу р. Суук-Су, в ее верховья к Т/с Ай-Серез.

В связи собильными дождями и полноводностью р. Тана-Су группа пошла на плато Караби по тропе т.н. Бой-Су и вышла сразу на вершину Кубриали-Кыр.

2.5. График движения

День в пути	Дата	Участок маршрута (нача-льный и ко-нечный пункт движения)	Пройденный путь, (км)	Чистое ходовое время (часов, минут)	Природне и искуственные препятствия опасные участки	метеоусловия
1	14.06.2015	Оз.Бурук-Таш – Т/с Френк-Мезер	16	4.35		ясно
2	15.06.2015	Т/с Френк-Мезер – Т/с Маски	24	7.00	Сложные условия ориентирования после Т/с Эски-Юрт, растительный покров на старих участках, иногда исчезающих троп	ясно
3	16.06.2015	Т/с Маски – Т/с Верхний Кок-Асан	20	6.25	Трудно проходимые заросли от пер. Нижний Шелен до Хр. Ведущего к пер. В. Шелен	ясно
4	17.06.2015	Дневка				ясно
5	19.06.2015	Т/с Верхний Кок-Асан – Т/с Восточный Суат	25	7.40	Осыпнойсклон (1 км) при подъеме от Чертовых ворот на р. Тана-Су, плато Караби не имеет источников воды	Ливень, туман
6	20.06.2015	Т/с Восточный Суат – Т/с Партизанская поляна	17	4.20	После ливней дорога преватилась в сплощное скользкое болото	Дожд, пасмурно, туман
7	17.06.2015	Дневка				Пасмурно, туман
8	21.06.2015	Т/с Партизанская поляна – Т/с Кизил-Коба	25	7.40	Спуск по ущелью над пещ. Кизил-Коба после дождя не рекомендуеться без использования спец. Снаряжения.	Туман, пасмурно

На каждой из стоянок группа осуществлялся сбор мусора и его утилизацию способом сжигания и обжигания. Кроме того члены группы приводили в порядок источники питьевой воды которые были засыпаны или замусорены, а также разъяснительные беседы с туристами о том, что не допустимо засорять источники пищевыми и иными отходами. Следует отметить, что сложности указанные при описании маршрута в

данном отчете сделаны с учетом того, что группа была детской и проходила в период сильной жары.

2.6. Техническое описание прохождения группой маршрута.

День 1: оз. Бурук-Таш – Т/с Френк-Мезер, чистое ходовое время – 4ч 35мин. Суммарный набор высоты составил – 600м.

Рис. 7. Группа вышла на маршрут

Накануне группа выехала из с.Ароматного в с. Щебетовка. В свою очередь на маршрут группа вышла 14 июня в 9 утра. Поскольку параллельно мы участвовали в Чемпионате Крыма по походам, на старте был запланирован водный этап – переправа на катамаране и байдарках как и положено препятствие искусственное но переправляються все включая рюкзаки. К слову сказать этот этап наша команда выиграла.

От оз. Бурук-таш до окраины села группа двигалась 45 мин, ориентиром является р. Отузка, нужно идти вверх по течению по центральной улице. От окраины села двигаемся по самой накатанной дороге сквозь виноградники, на путь до озера на Т/с Водяная балка у нас ушло 1ч. 10 мин. Озеро хорошее место для обеда и отдыха, кстати говоря далее до самого ночлега на маршруте не будет ни единого источника питьевой воды. От озера тропа уходит круто вверх, не следует идти по дороге вдоль ручья, она тупиковая, нас интересует лесовозная дорога. Подъем достаточно крутой и затяжной,

но проходит всегда по дороге, которая и является ориентиром на обзорную площадку и старую развилку мы выходим за следующий час пути.

Рис. 8 Группа на смотровой Коктебельской бухты

От обзорной площадки двигаемся в северном направлении еще 15 мин, и выходим на еще одну плохо заметную развилку, следует выбирать дорогу-тропу, которая будет идти траверсом, а затем резко набирать высоту, и ни в коем случае не нужно тут терять высоту. От развилки до просеки леса и небольшой вершинки с обзором на Коктебельскую дорогу мы идем следующие 40 мин. Далее лучшим ориентиром пути является хорошо накатанная дорога которая будет идти траверсом огибая притоки р. Мезерлык-Узень, следующий 1час 15 мин не отвлекаемся на ответвления идущие вниз и вверх, выйдя на г. Френк-Мезер направляемся по одному из ее хребтов (левый борт притока р. Адибей), выйдя к воде и площадкам для ночевок становимся на ночлег, до ночевок идти 30 мин



Рис. 9. Группа становиться на ночлег, р. Аджибей

День 2: Т/с Френк-Мезер (р. Аджибей) – Т/с Маски, чистое ходовое время – 7ч. Суммарный набор высоты составил – 800м.

Рис. 10. с. Лесное

От ночевки двигаемся в северном направлении по заросшей дороге, которая в 200м выше ночевок пересекает ручей, через 15 мин выходим на развилку и выбираем восточное направление, до г. Тахты-Кая, еще 20 мин ходу, а вот до г. Апалы, потребуется час хода по хорошей тропе, которая местами превращается в дорогу. От вершины до с. Лесного 1ч 20 мин, по пути на трассе Симферополь – Судак можно посмотреть памятник «Гражданской войны» 20-х годов.

Из с. Лесного до Т/с Эски-Юрт идем по отличной лесовозной дороге, особо следует отметить поскольку дорога проложена в низине, тут обилие комаров, с вытекающими последствиями. До стоянки на путь уходит 2ч 10 мин. На стоянке хороший источник, и место для обеда.

Следует отметить, что дальше группа вышла на перемычку восточнее источника и ушла траверсом в долину Суук-Су, что являлось большой ошибкой, группе пришлось спускаться к самой реке на это ушло 1 ч 20 мин, более того подниматься по руслу Суук-Су, по старой плохо прослеживающейся тропе, на подъем ушел 1 ч 5 мин подниматься следует по правому крутому руслу. Тропа выводит к вершине Хавахлы-Дере, от нее до полян Ай-Сереза 30 мин. От Ай-Сереза начинается красная марка маршрута которая будет нам главным ориентиром до Т/с Нижний Кок-Асан. До Т/с Маски дорога идет траверсом с небольшой потерей высоты. На Масках от самого перевала следует спуститься в русло р. Мокрый Индол по хорошо накатанной Средневековой дороге.

Рис. 11. Группа на пер. Маски (хр. Орта-Сырт)

День 3: Т/с Маски – Т/с Верхний Кок-Асан. Пройденное расстояние – 20 км, чистое ходовое время – 6ч 25мин. Суммарный перепад высот составил – 550м.

Рис. 12 группа на обеде Т/с Вороновский домик

От места ночлега к нужной нам развилке ведет тропинка поднимающаяся на левый борт русла, по ней до дороги 5 мин, до нужной нам развилки 15 мин, продолжаем идти по красным маркам. Поскольку на кануне прошел сильный ливень до следующего привала на развилке идем медленно по дорог которая превратилась в настоящее болото, и 1 км идем 30 мин, на развилке есть полуразрушенная беседка. Оставляем ее справа походу движения и продолжаем путь по этой хорошо накатанной дороге до Вороновских полян. На поляне уходим по крайнему левому ответвлению дороги вдоль, так что справа от нас остается арык с водой который берет свое начало у Вороновского источника там же хорошие места для ночевок и обеда.

Рис 13. Группа у памятника партизанам на пер. Верхний Шелен

От источника для дальнейшего пути выбираем крайнюю левую тропу которая будет идти траверсом по склон до пер. Нижний Шелен, тропа крайне заросла и трудно прослеживается, иногда встречаются указатели краской на деревьях, но главное следует помнить нам не стоит ни набирать ни терять высоту и тропа нас выводит за 700м от самого перевала. До перевала нам потребовалось 1ч 40мин чистого ходового времени.

К пер. Верхний Шелен от озера начинается тропа по трудно проходимому кустарнику, но этот путь сокращает расстояние на 2 км пути, и к тому же по нему идет маркировка, но на наш взгляд стоит обходить этот подъем при подъеме на хребет, в случае если маршрут идется в обратном направлении то тропа весьма удобна и проходима, на подъем потребовало 20 мин. Выйдя на дорогу нам следует продолжить набирать высоту по хорошей дороге которая идет по сосновому лесу до самого пер. В. Шелен, 45 мин.

Рис 14. г. Скирда

На перевале установлен памятник партизанам оборонявшим гору Берлюк. От перевала следует идти по дороге в южном направлении 10 мин, и при появлении тропинки уходим круто в право по ходу движения в заросли кустарника, затем тропа становится

весьма комфортной для движения. До г. Сори (Скирда), на путь уходит 1ч 40 мин. Далее спускаемся вниз к ист. Павло-Чокрак 20 мин, а от источника через 5 мин выходим на удобные ночевки и место стоянки.

День 4: Дневка. Группа лечила мозоли, стирала вещи, и играла в активные игры, а так же были посиделки у костра совместно с другими командами.

День 5: Дневка.

Рис.15. Дневка (Т/с Верхний Кок-Асан)

День 6: Т/с Верхний Кок-Асан – Т/с Восточный Суат. Пройденное расстояние – 25 км, чистое ходовое время 7ч 40 мин. Суммарный перепад высот составил – 500м.

До Т/с Нижний Кок-Асан следует идти в западном направлении от памятника на г. Филипов сенокос, путь так же промаркирован красным цветом, до стоянки 1ч, быстрым шагом после отдыха.

На Т/с Нижний Кок-Асан, нас ожидал блок этапов спуск-подъем, проходили мы первыми, и результатов соперников не узнали, пройдя спец. Задание выходим на грунтовую дорогу в направлении с. Красноселовки, само село нам не нужно мы идем до места под название ск. Демир-Капу –это 60м отвесные скалы в месте слияния р. Восточный Суат со своим левым притоком Шайтан-Капу. (30мин)

Рис.16. У памятника партизанам, на полянах Кок-Асан

От грунтовки спускаемся в русло реки по синим маркам и идем по ним к круто осыпному склон по которому нам предстоит подниматься 20 мин до места выполаживания склона. Далее по руслу реки по хорошей слегка заросшей но читаемой тропе идем вдоль русла ручья, по балке 40 мин, до первого признака дороги.

От пересечения все так же двигаемся по синей марке еще 20 мин до р. Бой-Су, перейдя которую уходим чуть выше по течению и снова выходим на лесную дорогу, до кормушек животных – 20 мин, а от них до развилки на краю соснового леса идти 30 мин. На развилке уходим на юг по маркировке, ориентиром так же может послужить старый разрушенный метиопост, его впрочем может узнать не каждый (куча белых досок), от поста до плато Караби час подъема по единственной дороге.

На плато маркировка уходит по северной кромке яйлы нам же следует направляться в ю-в направлении на вершину Кубриали-Кыр. Здесь начался сильный ливень продолжающийся 1 час и практически весь оставшийся день стоял туман, в таких условиях ориентиров на плато практически нет. До вершины 20 мин. До озер Эгиз-Тинах еще час пути от них идем снова в южном, ю-в направлении до южной кромки плато, вдоль которой идет хорошо накатанная дорога, по этой дороге через 1час 30мин выходим к развилке, нам нужна дорога-тропа в северном направлении к пещ. Большой

Бузлук, до нее 35 мин. В пещ. мы спускаемся только горизонтальную часть, а дальше нужно спец. Снаряжение и время которого у нас нет!

Рис 17. Продолжительные ливни превратили дороги в русла рек.

Оиентиром для поиска пещ. послужит тур в котором палка с двумя животными черепами. От пещеры идем по самой накатанной дороге и держим направление к г. Кара-Тау, подойдя к подножью (30 мин), идем вдоль него по петляющей дороге до слияния троп держимся крайнего левого по ходу движения ответвления, до входа в лес 20 мин. Затем по указателям Суат через следующие 15 мин выходим на Т/с Восточный Суат.

День 7: Т/с Восточный Суат – Т/с Партизанская поляна. Пройденный маршрут 17 км, чистое ходовое время – 5ч. Перепад высот 900м.

Выходим на маршрут и идем вниз по течению реки до слияния двух урочищ Водопой Карагач, далее тропа уходит на седловину, левого борта русла к памятнику погибшему на Кавказе туристу, 25 мин. От памятника идет дорога, по ней идем 30 мин до указателя на ист. Сулух-Оба, мы же продолжаем свой путь прямо к р. Партизанка, до нее еще 20 мин, а по реке Партизанка мы выходим на место будущего ночлега 45 мин. Разбиваем лагерь и отправляемся на радиальное восхождение на г. Юки-Тепе в народе Пушка или высота 1025. Подъем начинается сразу у стоянки по крутому склону на

правом берегу р. Бурульча, на подъем уходит 1 час идти до пушки следует по натоптанной тропе, по пути встречаем совершенно недавно установленные (реконструированные) – землянки времен ВОВ, а так же пункт радиста у Партизанской пушки на вершине.

Рис. 18. На вершине Юки-Тепе (1025)

В обратном направлении следует идти по иой тропе которая уходит на с-в, а затем на запад и выходит на 1,5 км севернее стоянки, до стоянки нам идти 1ч 30 мин. Весь день лил дождь и стоял туман.

День 8: Дневка.

Весь день группа отдыхала, принимала ванны и стиралась, а так же принимала участие в Чемпионате, преодолевала р. Бурульча посредством организации перил переправы.

Рис. 19. Переправа через р. Бурульча

День 9: Т/с Партизанская поляна – Т/с Кизил-Коба. Пройденный маршрут 25 км, чистое ходовое время – 7ч 40мин. Набор высот 100м.

От Т/с поднимаемя по автомобильной дороге, а точнее уже тропе вверх по левому борту, дорога хорошо просматриваемая идти нужно в западном направлении, через 30 мин выходим к Малиновому ручью, а в следующие 25 мин мы на Дедовом Курне, от которого 10 мин до Елового леса. У леса выбираем дорогу накатанную внедорожниками, которая уходит на право по ходу нашего движения огибая Ельник, через 35 мин мы выходим на плато Долгоруковской яйлы.

Рис. 20. Курган Славы

Несмотря на туман, берем ориентир на Курган Славы, который в последствии часто теряем.через все плато проходит диагональная дорога которая сначала выводит к Колан-Баиру месту мемориального комплекса, где установлено порядка 5 памятников партизанам и остались партизанские окопы, осмотрев памятники выходим на Курган Славы, через плато мы шли 2 часа.

Здесь есть источник воды, для этого идем к бетонному шалашу, а от него ведет тропинка вниз ит. Партизанские ладони.

Рис 22. Группа над Перевальненской долиной

Крайний переход похода идет первые 35 мин по накатанной дороге в западном направлении, а затем у небольшой клиновой роще идем по тропинке отмеченной турами, она то нас и выводит к Т/с Кизил-Коба, с тропы не сходить! 1 час и активная часть похода окончена. Поход заканчиванием прохождением этапа переправа по параллельным перилам через р. Кизилкобинка.

Рис 21. Преодоление р. Кизилкобинки, окончание похода.

На следующий день группу ждало закрытие Чемпионата и награждение за выигранные соревнования.

2.7. Перечень наиболее интересных природных, исторических и др. объектов на маршруте.

Куркушлу-Оба — лесистая конусообразная вершина высотой 878 м над уровнем моря. Находится она в 5 км западнее населенного пункта Лесное, и в 7 км севернее Судака. Куркушлу-Оба - можно перевести как «Сова». При изрядной доли фантазии, с востока в очертаниях горы можно увидеть голову этой птицы. Но чаще между собой туристы называют её Феодосийской. И это при том, что до Феодосии отсюда не близко. Всё объясняется просто. Именно эта вершина стала местом постоянной дислокации Феодосийского партизанского отряда в годы Второй мировой войны.

Феодосийскую вершину венчает скальный пласт. Здесь, на наблюдательном пункте партизан, весной 1975 года молодёжь Феодосии установила гранитную памятную доску. Если спуститься по партизанской тропе немного к западу, можно попасть на поляну Кизилан, где у партизан Феодосийского отряда был хозяйственный двор.

Нижний Кок-Асан. Туристическая стоянка Нижний Кок-Асан находится в живописной долине небольшой горной реки Танасу. Здесь проходит шоссе, соединяющем Белогорск с поселком Приветное, являющимся одним из наиболее

красивых местечек в горной части Крымского полуострова. Эта стоянка редко бывает переполненной постояльцами, но побывать здесь стоит хотя бы ради прекрасного пейзажа. Упоминания о шоссе периодически встречаются в литературе и, как правило, в связи с теми поразительными по красоте и уникальности панорамами, которые открываются взору путешественника. Скалы и утесы здесь отдаленно напоминают башни какого-то причудливого замка. Дорога в этих краях петляет вдоль покрытого лесами ущелья, создавая совершенно непередаваемое ощущение. Нижний Кок-Асан, и Верхний Кок-Асан получили известность благодаря партизанским действиям в этом районе как в гражданскую, так и во Вторую мировую войну.

Долгоруковская яйла — горный массив (яйла) в составе главной гряды Крымских гор. Долгоруковская яйла — это мир камня, лунный ландшафт — самое низкое и доступное из всех плоскогорий Крыма, находится в верховьях междуречья Салгира и Бурульчи. На востоке от соседнего горного массива Караби-яйлы она отделена глубоким ущельем Бурульчи, на западе — скальными обрывами и крутыми каменистыми склонами долины Салгира. На юге узкой перемычкой хребта Тырке Долгоруковское плоскогорье связано с яйлой Северная Демерджи, на севере, постепенно понижаясь, она сливается с долиной между Главной и Внутренней горными грядами. Средняя высота плоскогорья около 1000 м над уровнем моря.

Караби-яйла – самая обширная из Крымских яйл, ее площадь около 120 кв. км. Яйла расположена в пределах Главной гряды Крымских гор и отделена от смежных массивов долинами рек Суат и Бурульча с запада, Танасу и Биюк-Карасу – с востока. Средняя высота плато составляет 1000 м над уровнем моря. Как и большинство восточных яйл Крыма, Караби состоит из двух разновысоких частей: расположенного на юго-западе верхнего плато, более известного под названием Кара-Тау, и нижнего – собственно Караби-яйлы. Хребет Кара-Тау – наиболее возвышенная часть массива с тремя выраженными основными вершинами: Белая, Кара-Тау и Тай-Коба – высшая точка, имеющая отметку 1260 м над уровнем моря. Склоны хребта поросли буковым лесом, обширная часть платообразной вершины покрыта искусственными насаждениями из сосны крымской и сосны обыкновенной. На нижнем плато лесопосадки занимают преимущественно северную его часть. В центральной и

восточной частях Караби леса очень мало, только в Больших Воротах встречаются группы деревьев, иногда довольно большие. Например, в районе г. Иртыш расположен весьма значительный для Караби лесной массив.

На Караби более 250 карстовых подземных полостей – пещер, колодцев, шахт, две из которых входят в тройку глубочайших шахт Украины. Глубина Нахимовской шахты почти 400 м, Солдатской – 515 м. Пещеры и шахты Караби пользуются огромной популярностью среди спелеологов уже с середины прошлого века. Они были учебным полигоном для спортсменов-пещерников Советского Союза. Помимо спортивных полостей, Караби богата пещерами, доступными не только спелеологу, но и туристу-пешеходнику.

Наиболее известная из них – ***Большой Бузлук***, впервые описанная в 1785 г. географом К. И. Габлицем как «величайшая яма, заслуживающая внимания потому, что в ней весь год лед не сходит». И правда, даже в летнюю жару на дне огромного зала сохраняется лед и снег. Глубина пещеры составляет 81 м. Вверху она представляет собой воронку диаметром 20 м. Спуск в пещеру достаточно простой, но ближе к концу нужна веревка для спуска в колодец глубиной около 8 метров.

Курган Славы — мемориал, который был установлен в честь партизан, героически сражавшихся с немецко-фашистскими захватчиками во время Великой Отечественной войны. Сам памятник начинали строить туристы, пастухи, лесники и школьники, принося сюда по камешку. Так выросла груда камней, легшая в основу Кургана Славы. Впоследствии ее довели до логического завершения: привезли и установили на вершине альминские блоки и железный вымпел, символизирующий вечный огонь памяти павших героев. Памятник выполнен в виде белой звезды, которая видна практически с любой точки Долгоруковской яйлы, а также хорошо видна со спутника. Помимо самого кургана, в окрестностях по кромке леса расположено несколько обелисков и мемориалов партизанам, погибшим в этих местах. В 6 километрах к северо-западу от Кургана Славы и находился знаменитый партизанский аэродром.

Юки-Тепе - слабо выраженная высота на северной оконечности небольшого лесистого гребня, являющимся северным отрогом Тырке и водоразделом между двумя правыми притоками Бурульчи: Партизанка или Уртасир (по И. Белянскому) и Гнилушки или Кучук-Суат (по И. Белянскому). На горе находится партизанский мемориальный комплекс. Возле горы Юки-Тепе, которую еще называют Высотой 1025, на лесистом гребне можно увидеть весьма необычную для этих мест вещь - партизанскую пушку. До пушки легко добраться от известной туристической стоянки «Партизанская поляна».

Эта трехдюймовая пушка была отлита под серийным номером 196 на Санкт-Петербургском литейном заводе в 1902 году. Кому и как она служила в революционные годы и во время Первой мировой войны, неизвестно.

В 1941 году пушка № 196 всплывает в Крыму, где она служит Красной Армии. Однако вскоре, отступая, советские войска бросают пушку в лесах в районе Барабановки, где ее и подбирают партизаны. В 1942 году почти на руках ее заносят на гору, где она послужила в известном бою с крупнейшей карательной фашистской экспедицией 24-25 июля 1942 года, во время которой немцы пытались очистить свои тылы от партизан. С горы пушка могла отстреливаться по всем окрестностям, оставаясь труднодоступной. Ее работа была столь значительной, что фашисты подумали, что на горе высадился десант. Заминка немцев позволила партизанам вывести свои войска из-под неприятельского удара. Когда же пушка отстреляла все снаряды, партизаны решили сбросить ее в пропасть, чтоб она не досталась врагу. Лишь к 9 мая 1966 года десятки туристов подняли старую пушку обратно на вершину.

Краеведческая работа в походе – сбор и изучение лекарственных ратений горного Крыма:

Железница крымская или на бытовом языке – ***крымский лимонник*** – это уникальное эндемическое растение полуострова Крым. Лимонник крымский ещё называют Татар-чай или Чабан-чай. Зацветает лимонник крымский в конце весны в начале лета. Найти его можно на каменистых склонах крымских степей, на лугах и солнечных полянах. Лимонник крымский великолепное лекарственное растение. Крымские

татары считали его панацеей от всех простудных заболеваний и при регулярном потреблении чая с лимонником гарантировали невозможность простудиться или заболеть гриппом. В лечебных целях заваривают все растение, кроме корней (и цветки, листья, соцветия, стебли). В первую очередь это усиление иммунитета. Нормализация кровяного давления и Центральной Нервной Системы, хотя в противопоказаниях не рекомендуется применять лимонник крымский перевозбужденным людям и людям с повышенным давлением. Профилактика потенции и противорвотное лекарство.

Рис. 22. Железница Крымская (лимонник)

Как и многие лекарственные растения, железница крымская, служит ни как терапевтическое средства, а как профилактическое.

Железница крымская обладает большим уровнем эфирного масла. Масло из семян крымского лимонника насыщенно нужными кислотами: олеиновой, линолевой, линоленовой, пальмитиновой, стеариновой.

Чабрец – многолетнее растение-полукустарник (высотой 5–40 см) с тонкими стволиками, которые разрастаются по земле. Период цветения чабреца – июнь-июль. Плоды созревают в августе-сентябре. Произрастает данная трава в европейской части России, на Кавказе, в Казахстане, Западной Сибири, Забайкалье, Украине. Чабрец можно встретить на склонах балок или оврагов, в лесах, он любит песчаную почву. На

распаханной земле сильно разрастается, стелясь по кочкам. На просторных лугах можно встретить большие заросли чабреца очень красивого розоватого или фиолетового цвета.

Рис 23. Чабрец

О лечебных свойствах чабреца известно еще с давних времен. В этом растении много полезных элементов, таких как горькие и дубильные вещества, смолы, камедь, жиры, урсоловая и олеиновая кислоты, витамины В и С. Его полезные свойства проявляются в антисептическом, ранозаживляющем и дезинфицирующем воздействии на организм человека. Трава нашла свое применение в косметологии, медицине, пищевой промышленности.

Лесная земляника с точки зрения народной медицины – это ценное поливитаминное средство, которое помогает при диабете, авитаминозе, плохом обмене веществ. В народе лесную землянику называют еще поземником и ягодником. В ягодах земляники содержатся хинная, яблочная, лимонная и другие органические кислоты, эфирные масла, витамины, дубильные вещества, фитонциды, углеводы. Собирают лесную землянику в июне и июле, утром или в конце дня. Листья земляники также полезны, и собирают их, когда земляника цветет, после чего высушивают. Настой из листьев обладает седативным, сосудорасширяющим, тонизирующим, общеукрепляющим, противосклеротическим, кроветворным действием. Также замечены такие полезные свойства земляники: противовоспалительное, мочегонное, потогонное,

ранозаживляющее, вяжущее, она повышает тонус матки, увеличивает ее сокращения, замедляет сердечный ритм, усиливает амплитуду сокращений сердца.

Рис 24. Лесная Земляника

Поистине удивляют полезные свойства шиповника: по концентрации необхо димых для нашего здоровья веществ это растение во много раз превосходит любые другие ягоды и плоды. Богаты плоды шиповника витамином С. В биологический состав шиповника входят и витамины К, Е, А, Р, группы В. Богат он микроэлементами: кальцием, калием, железом и так далее. Шиповник оказывает полезные свойства в лечении органов пищеварения, почек, различных воспалительных процессов. Полученное из семян масло шиповника применяется в качестве заживляющего и противовоспалительного средства (его наносят на раны, язвы, экземы, гнойники и т.п.). Благодаря высокому содержанию аскорбиновой кислоты (витамин С) шиповник в разных видах (отвар или чай из шиповника) применяется для общего укрепления, повышения иммунитета, профилактики ОРВИ в холодное время года, лечения атеросклероза. Довольно успешно используется шиповник и в лечении повышенного давления, проблем с сосудами, а также расстройств мочеполовой системы. Медицина рекомендует шиповник как желчегонное и мочегонное средство. Он улучшает обмен веществ, помогает при малокровии, холецистите, желчнокаменной болезни.

Лист ***барбариса*** и его лечебные свойства трудно переоценить. Он применяется для приготовления спиртовых настоек, которые можно использовать для различных целей – остановить кровотечение, вылечить желтуху и многие заболевания печени, кроме того, настойка – эффективное противовоспалительное средство.

Рис 25. Душица

Рис 26. Барбарис

Душица – это многолетнее травянистое растение, отличающееся своей неприхотливостью к местам произрастания и приятным ароматом. Встретить траву душицы можно буквально повсеместно, растет она в лесах и на лугах, на склонах балок и в долинах, в садах, огородах и даже на обочинах дорог. Поэтому проблем со сбором и заготовкой этого растения, как правило, не возникает. Известны такие полезные свойства душицы: отхаркивающее, седативное, противовоспалительное, антисептическое, болеутоляющее, спазмолитическое, желчегонное, потогонное и слабое мочегонное. Кроме того, трава душицы способствует нормализации обмена веществ, возбуждает аппетит, улучшает пищеварение, и обладает легким слабительным эффектом. К полезным свойствам душицы относят способность растения снимать нервные стрессы и возбуждение за счет своего успокоительного действия. Медицинские препараты, в состав которых входит материнка, используют для лечения радикулитов и атеросклероза.

2.8. Дополнительные сведения о походе

Район, в котором был осуществлен спортивный туристский поход, представляет собой сложно пересеченную местность. Расположен в горной и предгорной зонах в пределах

4 административных единиц:, Белогорского и Симферопольского районов, а также Алуштинского и Судакского горсоветов.

Поход второй категории сложности проходил в центральной и Ю-В части Крымского полуострова, а именно в Главной части Крымских гор. Главная гряда представляет собой равнинное плоскогорье с глубокими балками и оврагами между ними. Максимальный перепад высот достигает порядка 750 метров. При подходах к яйлам затруднено передвижение по проселочным дорогам связи с тем, что они довольно сильно заросли, кроме того превратились в болота в период выпадения осадков. Характер лесного покрова может изменяться в течении нескольких часов движения от густых зарослей до альпийских лугов. Особую опасность представляют ядовитые растения, такие как купена неопалимая и Борщевик, животный мир довольно скуден и не представляет опасности туристам. Климат представлен довольно жарким летом и холодной зимой. Летом температурный режим колеблется в пределах 20-23 градусов Цельсия, наибольшей опасностью на яйлах является туман, и грозы, которые дезориентируют туристов в условиях ограниченной видимости и внезапного понижения температур воздуха, в условиях отсутствия естественных укрытий на случай непогоды.

В краеведческом отношении район представляет собой довольно хорошо изученную местность с известными объектами достопримечательностей, таких как водопады, реки и каньоны, вершины гор, партизанские стоянки и памятники, горные озера, уникальные растительные сообщества, и контрастная смена природных поясов. Кроме того участники группы могли наглядным образом смотреть и изучать зависимость растительности от высоты, более того это объекты спелеологи. Данный район в рекреационном плане представляет ценность преимущественно в активном туризме, поскольку иные ресурсы мало развиты в нем.

При планировании маршрута особое внимание уделялось источникам воды, в особенности этот вопрос важен, поскольку группа в основном состоит из подростков. Практически на всех туристических стоянках, однако, не все источники воды пригодны для употребления. Вторым важным вопросом является погодный фактор,

поскольку июнь месяц – это период дождей для горного Крыма. В этой связи следует отметить, что все дни маршрута за исключением пятого и крайнего в районе маршрута выпадали осадки в виде дождя и тумана.

Особое внимание в целях личной гигиены уделено кровососущим насекомым, таким как клещи и комары, руководителем группы были предприняты все возможные меры с целью не допущения заболевания участниками группы клещевым энцефалитом.

Маршрут был спланирован в местности, где имеется практическое отсутствие постоянных жителей, на маршруте было только четыре населенных пункта на старте и финише похода, а также на второй и третий дни пути. На основной ветке маршрута до ближайшего населенного пункта можно добраться в течении 4-6 часов. Сельскохозяйственная деятельность отсутствует и в настоящий момент не оказывает влияния на окружающую среду. В данной местности лишь в период открытия сезона охоты появляются – охотники, на плато Караби имеются конефермы. Наибольшее влияние на окружающую среду оказывают туристы, загрязняя местность, в особенности туристские стоянки, на которых имеется большое количество мусора.

В районе осуществления маршрута есть возможности для проведения походов иных видов туризма, спелео, вело, конный туризм.

Получить медпомощь на маршруте в короткие сроки не возможно в связи с автономностью маршрута, и дожидаться помощи в некоторых точках маршрута будет дольше, чем добираться самостоятельно, кроме того проехать по маршруту возможно только для спец.техники.

В районе похода имеются перебои со связью, наиболее надежными операторами мобильной связи с максимальным покрытием является МТС.